



*Città di Portici*

*Provincia di Napoli*

## Conferenza Stampa

**Venerdì 13.07.2012 ore 13:30**

**Servizio di Rifacimento della Numerazione Civica  
Esterna ed Interna e della Toponomastica Comunale**

- **Manifesto Informativo alla Cittadinanza**
- **Stradario Comunale** (Stradario Aggiornato con Delibera di Giunta Comunale del 08.01.2002 N. 4)
- **Percentuali di Variazione Toponimi** (A Seguito Delibera di Giunta Comunale del 08.01.2002 N. 4)
- **Previsioni di Variazioni e Conferme Anagrafiche** (A Seguito Delibera di Giunta Comunale del 08.01.2002 N. 4)
- **Fasi procedurali delle Attività di Aggiornamento**
  - 1) La Toponomastica;
  - 2) L'Indagine;
  - 3) La Rimozione, Fornitura e posa in Opera;
  - 4) Cartografia;



# *Città di Portici*

*Provincia di Napoli*

---

## **IL SINDACO**

### **A V V I S A**

la Cittadinanza che sono stati appaltati i lavori per il "Servizio di Rifacimento della Numerazione Civica Esterna e Interna e della Toponomastica Comunale" alla ditta GESITALIA s.r.l.. Tali adempimenti saranno effettuati secondo le vigenti norme ISTAT e in ossequio alle richieste e sollecitazioni della Prefettura di Napoli.

L'attività di rilevazione degli accessi e delle strade esistenti sul territorio comunale avrà inizio nei prossimi giorni.

La ditta incaricata procederà alla individuazione degli accessi esterni per contraddistinguere tutti i varchi e le porte di accesso alle strade e alle vie pubbliche ivi compreso l'individuazione dei numeri interni e, pertanto,

### **INVITA**

i Cittadini a collaborare con i tecnici della ditta GESITALIA s.r.l. che saranno muniti di apposito tesserino, vidimato dal Comune di Portici e completo della fotografia per il riconoscimento.

Il personale addetto ai lavori è tenuto al più rigoroso segreto sulle notizie di cui verrà a conoscenza in ragione dell'incarico e a fornire tutte le informazioni richieste dai cittadini. In nessun caso potrà richiedere o riscuotere somme di denaro.

Nei prossimi giorni, tramite manifesti , comunicati stampa e sito Web del Comune, saranno fornite ulteriori informazioni riguardanti gli eventuali adempimenti successivi, i riferimenti telefonici per eventuali richieste di chiarimenti e gli orari dell'ufficio informazioni appositamente attivato per la Cittadinanza.

**Lì 13.07.2012**

**ASSESSORE ALLA P.I. E TOPONOMASTICA**  
*Prof. Vincenzo Mosca*

**IL SINDACO**  
*Dr. Vincenzo Cuomo*



# Città di Portici

## Provincia di Napoli

### Stradario Comunale Aggiornato con Delibera di Giunta Comunale del 08.01.2002 N. 4

N. Ord.	Specie	Toponimo	Ex Toponimo
1	VIA	ARMANDO DIAZ	
2	CORSO	GIUSEPPE GARIBALDI	
3	CORSO	UMBERTO I°	
4	CORTILE	ACAMPORA	
5	CORTILE	CARMANO	VIA MORETTI - 1° CORTILE
6	CORTILE	CAPORTANO (chiuso con cancello)	
7	CORTILE	CARMENIELLO	VIA MORETTI - 2° CORTILE
8	CORTILE	CASAL DI CREMANO (chiuso con cancello)	VIA DELL'ADDOLORATA - 2° CORTILE
9	CORTILE	CASAL GRANDE	VIA CASACONTE - 1° CORTILE
10	CORTILE	CASAL PICCOLO	VIA CASACONTE - 2° CORTILE
11	CORTILE	DEL BOSCO	VIA DELL'ADDOLORATA - 1° CORTILE
12	CORTILE	DELLA MERCIAIOLA (chiuso con cancello)	VIA GAETANO POLI - 1° CORTILE
13	CORTILE	GIACOMO CAUTIERO	VIA C. L. GIORDANO - 1° CORTILE
14	CORTILE	GIAMBATTISTA ORSO (chiuso con cancello)	VIA VITTORIO EMANUELE - 3° CORTILE
15	CORTILE	LI STINGHI	VIA VITTORIO EMANUELE - 2° CORTILE
16	CORTILE	LUIGI CORSI	VIA C. L. GIORDANO - 2° CORTILE
17	CORTILE	SANNINO	
18	CORTILE	SANT'ANNA	VIA GAETANO POLI - 2° CORTILE
19	CORTILE	TENORE	
20	CORTILE	TORELLA	
21	CORTILE	VINCENZO ALFIERO	VIA DELL'ADDOLORATA - 3° CORTILE
22	CORTILE	VINCENZO JORI	VIA VITTORIO EMANUELE - 1° CORTILE
23	LARGO	ARSO	
24	LARGO	CROCE	
25	LARGO	GRADONI	PIAZZALE GRADONI
26	LARGO	RICCIA	LARGO RICCIA (PIAZZA MATTEOTTI)
27	PIAZZA	GENNARO SERRA DI CASSANO	PIAZZA CASSANO
28	PIAZZA	GRAVINA	
29	PIAZZA	SAN CIRO	
30	PIAZZA	SAN PASQUALE	



# Città di Portici

## Provincia di Napoli

### Stradario Comunale Aggiornato con Delibera di Giunta Comunale del 08.01.2002 N. 4

N. Ord.	Specie	Toponimo	Ex Toponimo
31	PIAZZA	SEBASTIANO POLI	
32	PIAZZALE	ALBERTO DE BIASIO (chiuso con cancello)	PIAZZALE DELLO STADIO
33	PIAZZALE	DEL CORALLO	PIAZZALE SAPIO
34	PIAZZALE	DELL REGGIA	CORTE DELLA REGGIA
35	PIAZZALE	DIVINA PROVVIDENZA (chiuso con cancello)	
36	PIAZZALE	FEDERICO DENNERLEIN (chiuso con cancello)	PIAZZALE DEL PALAZZETTO DELLO SPORT
37	PIAZZALE	FILIPPO BRUNELLESCHI	
38	PIAZZALE	GRAMIGNANO	PIAZZALE DE LAUZIERES
39	PIAZZALE	GUIDO DONEGANI	PIAZZALE ENEA
40	PIAZZALE	OLIMPO (chiuso con cancello)	
41	PIAZZETTA	ORAZIO COMES	
42	RAMPA	DEL BOSCO	
43	RAMPA	IMPERATO (chiusa con cancello)	
44	TRAVERSA	A. M. GASPARE CAMPANA	VIA CAMPITELLI - II° TRAVERSA
45	TRAVERSA	ANTONIO PARASCANDOLA (chiusa con cancello)	TRAVERSA II° SAPIO
46	TRAVERSA	BERNARDO QUARANTA	TRAVERSA SCARANO
47	TRAVERSA	CAPORTANO	
48	TRAVERSA	CASSANO	
49	TRAVERSA	DEI CIPRESSI	
50	TRAVERSA	DELL'OROLOGIO	TRAVERSA ASCIONE DI VIA E. DELLA TORRE
51	TRAVERSA	DON NICOLA NOCERINO	TRAVERSA LEONE DI VIA DIAZ
52	TRAVERSA	FEDERICO ROSSANO	
53	TRAVERSA	GIUSEPPE MARIA MALESCI	TRAVERSA D'AMORE
54	TRAVERSA	GRAVINA	
55	TRAVERSA	GUGLIELMO MARCONI (chiusa con cancello)	
56	TRAVERSA	MARITTIMA	
57	TRAVERSA	SCUOTTO	
58	VIA	ALDO MORO	
59	VIA	ALESSANDRO VOLTA	
60	VIA	AMORETTI	



# Città di Portici

## Provincia di Napoli

### Stradario Comunale Aggiornato con Delibera di Giunta Comunale del 08.01.2002 N. 4

N. Ord.	Specie	Toponimo	Ex Toponimo
61	VIA	ANTONIO DE CURTIS	
62	VIA	APOSTOLICA	
63	VIA	BATELLI	TRAVERSA BATELLI
64	VIA	BENEDETTO CROCE	
65	VIA	BENVENUTO CELLINI	
66	VIA	BONAVENTURA ZUMBINI	
67	VIA	BOSCOCATENE	
68	VIA	CAMPITELLI	VIA I° CAMPITELLI - VIA II° CAMPITELLI
69	VIA	CANARDE	VIA CANARDE SCIUSCELLE
70	VIA	CANARDE A SAN PIETRO	
71	VIA	CAPORTANO	
72	VIA	CAPPELLA REALE	
73	VIA	CARLO E LUIGI GIORDANO	
74	VIA	CARLO SANTAGATA	VIA DELLA LIBERTA' - I° TRAVERSA A DESTRA
75	VIA	CARMINE STILE	VIA DELLA LIBERTA' - II° TRAVERSA A SINISTRA
76	VIA	CASACONTE	
77	VIA	CATAVONE (chiusa con cancello)	
78	VIA	CAVALIERI DI VITTORIO VENETO	TRAVERSA GRANATELLO
79	VIA	CIRO AIELLO	VIA DELLA LIBERTA' - I° TRAVERSA SINISTRA
80	VIA	CIRO PELLEGRINO	VIALE SCARANO
81	VIA	CRISTOFORO COLOMBO	
82	VIA	DEI CIPRESSI	
83	VIA	DEI LAVORATORI D'ITALIA	VIA DELLA LIBERTA' - TRAVERSA DELLA TRAVERSA ROCCA
84	VIA	DEI MARINAI D'ITALIA	VIA DELLA LIBERTA' - TRAVERSA DELLA III° TRAVERSA DESTRA
85	VIA	DEI NASTRI	VICO DEI NASTRI
86	VIA	DEL CINEMA ITALIANO	VIA DELLA LIBERTA' - TRAVERSA FELIX
87	VIA	DEL CORALLO	
88	VIA	DEL GRANATELLO	TRAVERSA DI VIA MARITTIMA E PIAZZA SAN PASQUALE
89	VIA	DEL MOLO	
90	VIA	DELLA SALUTE	



# Città di Portici

## Provincia di Napoli

### Stradario Comunale Aggiornato con Delibera di Giunta Comunale del 08.01.2002 N. 4

<b>N. Ord.</b>	<b>Specie</b>	<b>Toponimo</b>	<b>Ex Toponimo</b>
91	VIA	DELL'ADDOLORATA	
92	VIA	DELL'AVIATORE D'ITALIA	VIA DELLA LIBERTA' - IV° TRAVERSA A SINISTRA (TRAVERSA ROCCA)
93	VIA	DELLE MADONNELLE	
94	VIA	DELLE MORTELLE	VIA DELLE INDUSTRIE
95	VIA	DELLE TRAMVIE	
96	VIA	DELL'IMMACOLATA	VIA I° IMMACOLATA
97	VIA	DELL'UNIVERSITA'	
98	VIA	DOMENICO CAPITELLI	II° TRAVERSA CAMAGGIO
99	VIA	DOMENICO CIMAROSA	
100	VIA	EDOARDO BOTTIGLIERO	TRAVERSA LONGOBARDI
101	VIA	EDOARDO DALBONO	
102	VIA	EMANUELE GIANTURCO	
103	VIA	ENRICO ARLOTTA	
104	VIA	ENRICO DE NICOLA	I° TRAVERSA CAMAGGIO
105	VIA	ERNESTO DELLA TORRE	
106	VIA	ETTORE SANNINO	ASSI STRADALI EX INA CASA ROSSANO
107	VIA	FARINA	
108	VIA	FEDERICO ROSSANO	
109	VIA	FILIPPO PALIZZI	
110	VIA	FILIPPO SILVESTRI	VIALE STAZIONE
111	VIA	FLOTARD DE LAUZIERES DE THEMINES	
112	VIA	FRANCESCO BELLUCCI SESSA	
113	VIA	FRANCESCO FIORE	VIA II° BOSCOCATENE
114	VIA	FRANCESCO GERI	VIA III° BOSCOCATENE
115	VIA	GAETANO POLI	
116	VIA	GALILEO GALILEI	
117	VIA	GENNARO CARNEVALE	VIA DELLA LIBERTA' - II° TRAVERSA A DESTRA
118	VIA	GIANCARLO SIANI	
119	VIA	GIOACCHINO CARDANO	
120	VIA	GIOACCHINO ROSSINI	VIA DELLA LIBERTA' - V° TRAVERSA SINISTRA



# Città di Portici

## Provincia di Napoli

### Stradario Comunale Aggiornato con Delibera di Giunta Comunale del 08.01.2002 N. 4

N. Ord.	Specie	Toponimo	Ex Toponimo
121	VIA	GIOVANNI AMENDOLA	
122	VIA	GIOVANNI CARAFA DUCA DI NOJA	VIA II° IMMACOLATA
123	VIA	GIOVANNI PALADINO	
124	VIA	GIUSEPPE DE NITTIS	(COMPRESO TRAVERSA DE NITTIS)
125	VIA	GIUSEPPE VERDI	
126	VIA	GRAVINA	
127	VIA	GUGLIELMO FERRERO	VIA DEL CIMITERO
128	VIA	GUGLIELMO MARCONI	
129	VIA	IV NOVEMBRE	
130	VIA	LEONARDO BIANCHI	VIALE ACCESSO AUTOSTRADA
131	VIA	LIBERTA'	
132	VIA	LORENZO ROCCO	
133	VIA	LUIGI CRISCONIO	ASSI STRADALI EX INA CASA ROSSANO
134	VIA	LUIGI ZUPPETTA	
135	VIA	MADONNA DELLA SALUTE	
136	VIA	MALTA	
137	VIA	MANLIO ROSSI DORIA	VICO VICINALE MADONNELLE
138	VIA	MARCELLO CANDIA	VIALE D'AMORE
139	VIA	MARCO DE GREGORIO	
140	VIA	MARINO CARACCILO	VIA CAMPITELLI - I° TRAVERSA
141	VIA	MARIO FANELLI (chiusa con cancello)	VIALE ALEMAGNA
142	VIA	MARITTIMA	
143	VIA	MARTIRI DI VIA FANI	
144	VIA	MICHELANGELO NALDI	
145	VIA	NICOLA IGNARRA	III° TRAVERSA CAMAGGIO
146	VIA	NUOVO MACELLO	
147	VIA	PIETRARSA	
148	VIA	PLACIDO ERRICO	VIA NUOVA INA CASA
149	VIA	PONTE VIOLA	
150	VIA	RAFFAELE DE SIMONE	VIA DELLA LIBERTA' - TRAVERSA DELLA TRAVERSA DELLA III° TRAVERSA DESTRA



# Città di Portici

## Provincia di Napoli

### Stradario Comunale Aggiornato con Delibera di Giunta Comunale del 08.01.2002 N. 4

N. Ord.	Specie	Toponimo	Ex Toponimo
151	VIA	RAMPA DEL PORTO	Strada non presente nelle Delibera n. 4 del 08/01/2002
152	VIA	ROMA	
153	VIA	SAC. BENEDETTO COZZOLINO	
154	VIA	SALVATOR COCOZZA	VIA DELLA LIBERTA' - III° TRAVERSA DESTRA
155	VIA	SALVATORE GARGIULO	VIA DELLA LIBERTA' - IV° TRAVERSA A DESTRA
156	VIA	SALVATORE PAGLIANO	
157	VIA	SAN CRISTOFARO	
158	VIA	SAN GENNARIELLO	
159	VIA	SCALEA	
160	VIA	VENTIMIGLIA	VIA VICINALE VENTIMIGLIA
161	VIA	VITTORIO EMANUELE II°	
162	VIALE	CARLO DANZA	2° VIALE MELINA
163	VIALE	CASSANO	
164	VIALE	DEI PINI	VIALE ASCIONE - I° TRAVERSA A DESTRA
165	VIALE	DELIZIA (chiuso con cancello)	
166	VIALE	DELLE MAGNOLIE	
167	VIALE	DELLE ORTENSIE	VIALE ASCIONE - II° TRAVERSA A DESTRA VIALE ASCIONE - I° TRAVERSA A SINISTRA
168	VIALE	DON SALVATORE COZZOLINO	2° VIALE LEONE
169	VIALE	GIAN LORENZO BERNINI	
170	VIALE	GIOTTO	
171	VIALE	GIOVANNI PORZIO	1° VIALE CAMAGGIO
172	VIALE	GIULIO NOCERINO	2° VIALE CAMAGGIO
173	VIALE	LEONARDO DA VINCI	
174	VIALE	MICHELANGELO BUONARROTI	
175	VIALE	RAFFAELLO MORGHEN	1° VIALE MELINA
176	VIALE	ROCCO SCOTELLARO	1° VIALE LEONE
177	VIALE	TIZIANO VECELLIO	
178	VIALE	WOLFGANG AMADEUS MOZART	VIALE ASCIONE
179	VICO	GRIMALDI	
180	VICO	IMPERATO	





# Città di Portici

## Provincia di Napoli

---

### Stradario Comunale Aggiornato con Delibera di Giunta Comunale del 08.01.2002 N. 4

N. Ord.	Specie	Toponimo	Ex Toponimo
181	VICO	RITIRO	
182	VICO	SANT'ANTONIO	(ELIMINARE 1° - 2° - 3° CORTILE)

### Assi Viari non Individuati e/o Inesistenti

183	VIALE	ALAIA	
184	TRAVERSA	FABIO SANTI (chiusa con cancello)	TRAVERSA I° SAPIO
185	TRAVERSA	DAVIDE WINSPEARE (chiusa con cancello)	TRAVERSA III° SAPIO



# *Città di Portici*

*Provincia di Napoli*

## Numero Strade Presenti sul Territorio Comunale

**185**

di cui:

Strade con Variazione Toponimo a  
Seguito Ultima Delibera di Giunta  
Comunale del 08.01.2002 N. 4

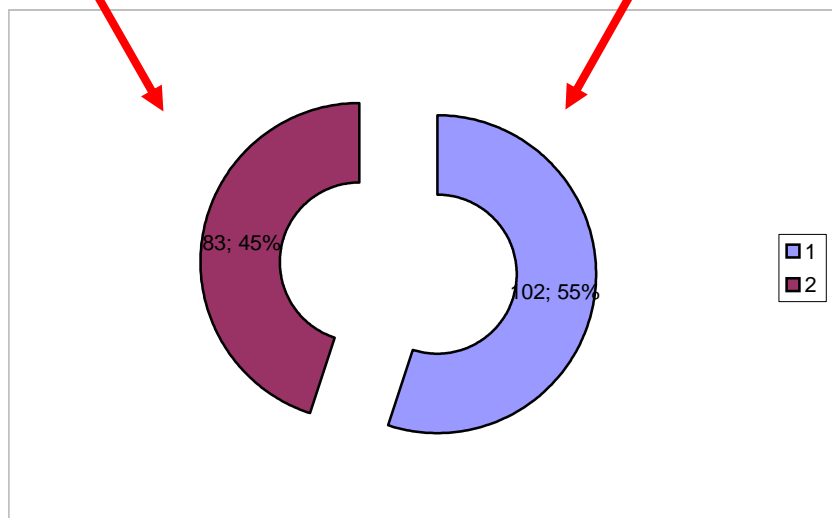
**83**

**45%**

Strade con Conferma Toponimo a  
Seguito Ultima Delibera di Giunta  
Comunale del 08.01.2002 N. 4

**102**

**55%**





# *Città di Portici*

*Provincia di Napoli*

## Numero Famiglie - Aggiornamento a Giugno 2012

**21.063**

di cui:

Variazioni Anagrafiche a Seguito  
Variazioni di Toponimo  
e Numero Civico  
Numero Famiglie

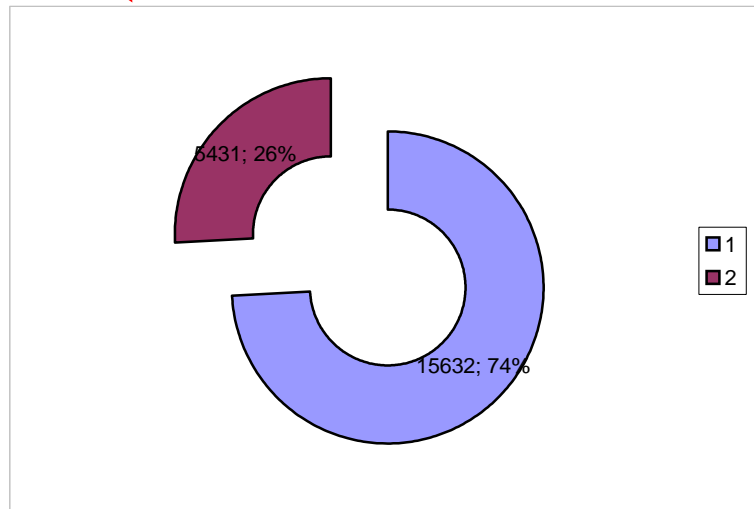
Conferme Anagrafiche per  
Conferma di Toponimo  
e Numero Civico  
Numero Famiglie

**5.431**

**15.632**

**26%**

**74%**



Previsioni di Conferme e Variazioni Anagrafiche



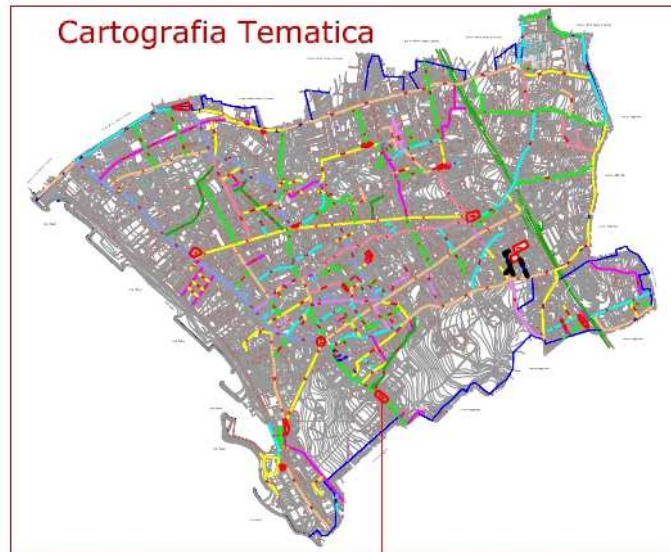
# Città di Portici

Provincia di Napoli

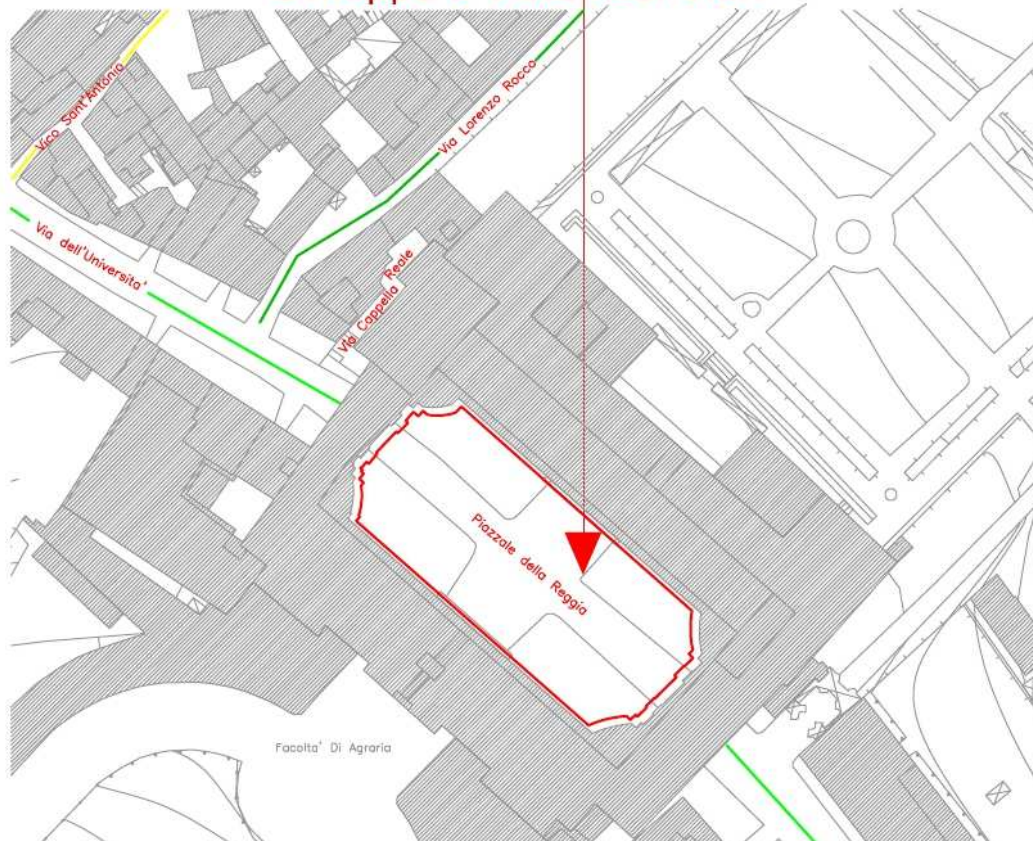
## Fasi Procedurali delle Attività di Aggiornamento:

### 1) LA TOPONOMASTICA:

- realizzazione della cartografia tematica relativa alla nuova toponomastica;



### Sviluppo a Vista Assi Viari





# Città di Portici

Provincia di Napoli

## 2) L'INDAGINE:

- accertamento e raffronto della rilevazione sul territorio e la realizzazione dei tabulati della nuova numerazione civica interna ed esterna e della toponomastica, alcuni esempi e criteri di assegnazione dei nuovi numeri civici;

<b>1. Assegnazione dei numeri civici dal Centro urbano all'esterno della cinta urbana.</b>
<b>Note</b> La numerazione civica deve seguire la direzione che dall'interno del centro abitato (A) muove verso l'esterno dello stesso (B) con assegnazione dei numeri dispari sul lato sinistro e di quelli pari sul lato destro, entrambi rispetto all'asse direzionale (AB) che idealmente congiunge il centro dell'abitato con la parte periferica dell'agglomerato urbano.
<b>2. Assegnazione numeri civici per strade e piazze.</b>
<b>Note</b> La numerazione civica per aperture insistenti su piazze, larghi e simili, sono numerate secondo la progressiva successione numerica, a partire dall'accesso principale alla piazza (A) e proseguendo in senso orario.



# Città di Portici

Provincia di Napoli

### 3) LA RIMOZIONE, FORNITURA e POSA in OPERA:

- rimozione dei vecchi numeri civici e delle vecchie targhe viarie;



Esempio di Numero Civico Esistente da Rimuovere



Esempio di Targa Viaria Esistente da Rimuovere per Cambio Toponimo





# *Città di Portici*

*Provincia di Napoli*

### 3) LA RIMOZIONE, FORNITURA e POSA in OPERA:

- fornitura e posa in opera dei numeri civici e delle targhe viarie (esempi di campionatura);

- a) fornitura e posa in opera di targhette in alluminio 15/10 con pellicola rifrangente Classe 1 Codice della Strada, con stampa a colori in quadricromia di numero civico, bordino, stemma araldico e nome della strada, delle seguenti dimensioni cm 12X18;

#### Numero Civico in Alluminio



- b) fornitura e posa in opera di targhe viarie monofacciali a muro in alluminio piano 15/10 con stampa in quadricromia di bordino, nome Via/Piazza, Stemma Araldico, delle seguenti dimensioni cm 50x30;

#### Targa Viaria Monofacciali a Muro in Alluminio





# *Città di Portici*

*Provincia di Napoli*

### 3) LA RIMOZIONE, FORNITURA e POSA in OPERA:

- fornitura e posa in opera dei numeri civici e delle targhe viarie (esempi di campionatura);

- c) fornitura e posa in opera di targhe viarie monofacciali a palo in alluminio estruso 25/10 con stampa in quadricromia di bordino, nome Via/Piazza, Stemma Araldico, delle seguenti dimensioni cm 80X25, rinforzate sul perimetro da barre di irrigidimento al fine di garantire resistenza a raffiche di vento, pioggia e ecc., comprensive di bulloneria e palo di sostegno diametro mm 60, altezza m 3,00.

#### **Targa Viaria Monofacciale a Palo in Alluminio**







# Città di Portici

Provincia di Napoli

## 4) CARTOGRAFIA:

- aggiornamento della numerazione civica e della toponomastica su base cartografica

### Esempio di Tratto Viario Aggiornato su Cartografia Tematica con la Nuova Numerazione Civica

